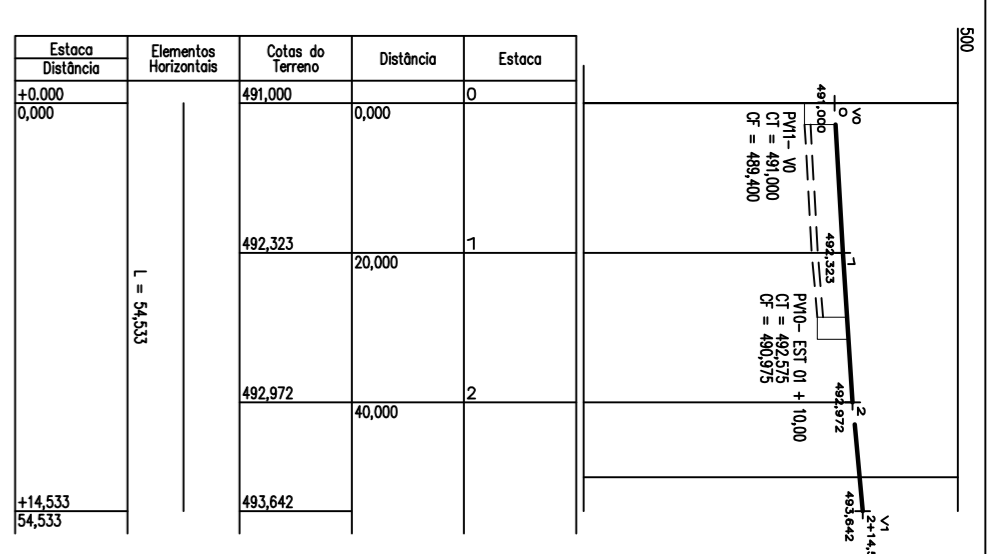
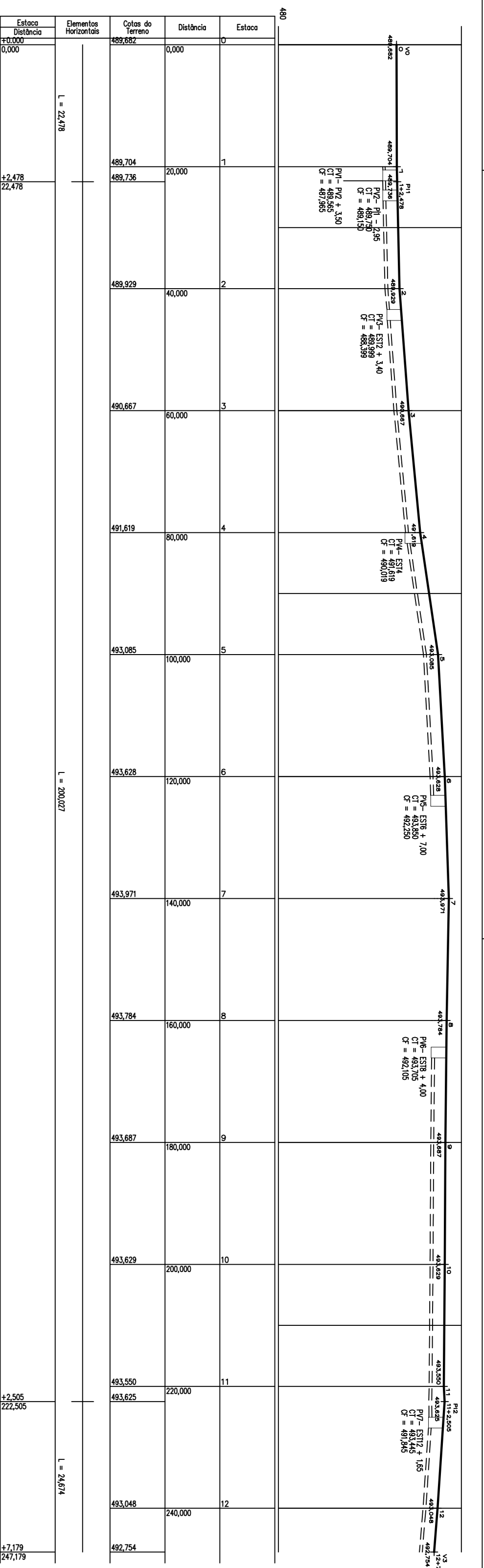


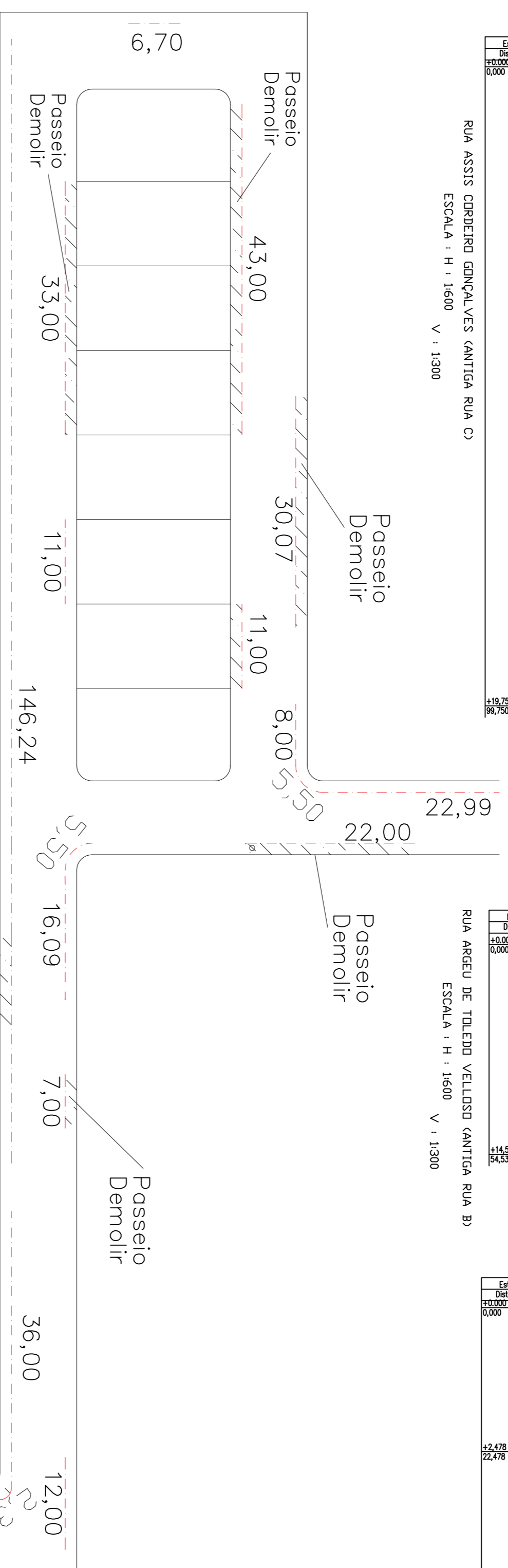
RUA ASSIS CORDEIRO GONÇALVES (ANTIGA RUA C)
ESCALA : H : 1:600 V : 1:300



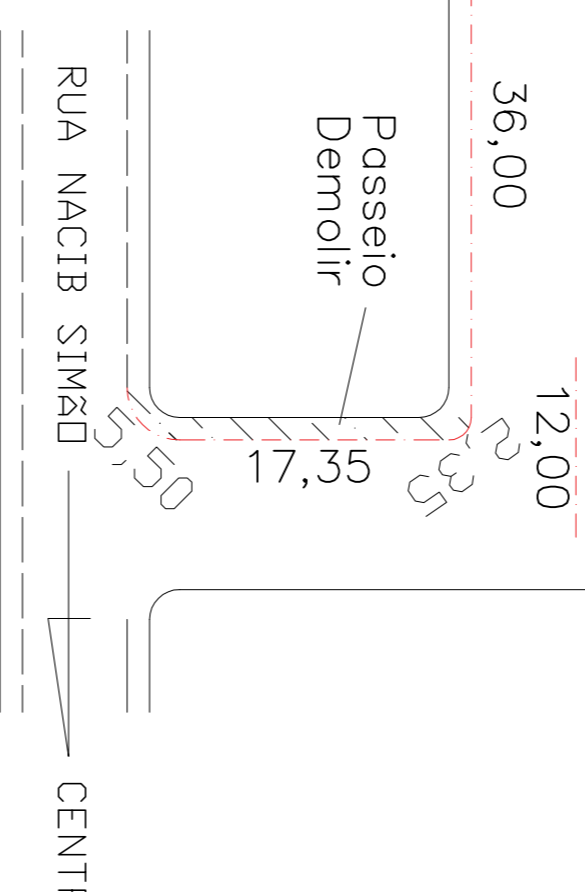
RUA ARGÊU DE TOLEDO VELOSO (ANTIGA RUA B)
ESCALA : H : 1:600 V : 1:300



RUA Oudemir Pinheiro Jardim (Antiga Rua A)
ESCALA : H : 1:600 V : 1:300

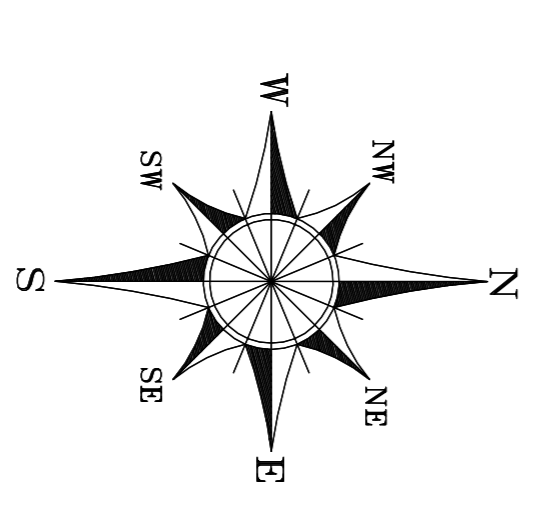


PLANTA SEM ESCALA
- MEIO FIO A RETIRAR
- PASSEIO À DEMOLIR (COMP. = Projeto, LARG. = 1,50m)

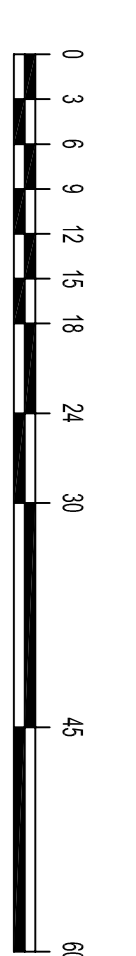


RUA NACIB SIMÃO
CENTRO

LEGENDA	
	POSTE ELÉTRICO
	TALUDE
	ARVORE
	CURVAS DE NÍVEL
	CERCA
	POÇO DE VISITA (PV)
	CAIXA DE RALO (EXISTENTE)
	PASSAGEM PEDESTRE
	ALINHAMENTO RESIDUAL
	CALÇADA
	MEIO FIO (PROLETADO)
	EXIGI DA RUA
	ESTACA



PROJEÇÃO UNIVERSAL TRANSVERSA
DE MERCATOR - UTM
SR = 586652000
MG, 19 W
OU = 058°54,26'
K: 1.0005064



Estado do Rio de Janeiro
PREFEITURA MUNICIPAL DE CORDEIRO
SECRETARIA MUNICIPAL DE OBRAS E URBANISMO

FRANCHA
PROJETO DE PAVIMENTAÇÃO
01/05 PERFIL LONGITUDINAL

ENGENHEIRO
RUA Oudemir Pinheiro Jardim - Bairro Morada do Poeta - Cordeiro-RJ - CEP 28540-000
RUA Argêu de Toledo Veloso - Bairro Morada do Poeta - Cordeiro-RJ - CEP 28540-000
RUA Assis Cordeiro Gonçalves - Bairro Morada do Poeta - Cordeiro-RJ - CEP 28540-000

QUADRO DE ÁREAS
PISTA DE ROLAMENTO - 2.738,31m² ***
MEIO FIO RETO = 776,27m²
MEIO FIO CURVO = 17,50m²
MEIO FIO TOTAL = 793,77m²
CALÇADA - 1175,76m² ***
(***) MEDIDAS (m²) CONFORME PROGRAMA AUTOCAD

PREFEITO
RESPONSÁVEL TÉCNICO: