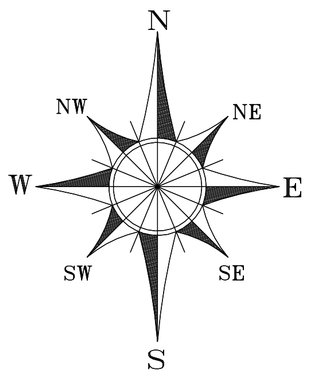

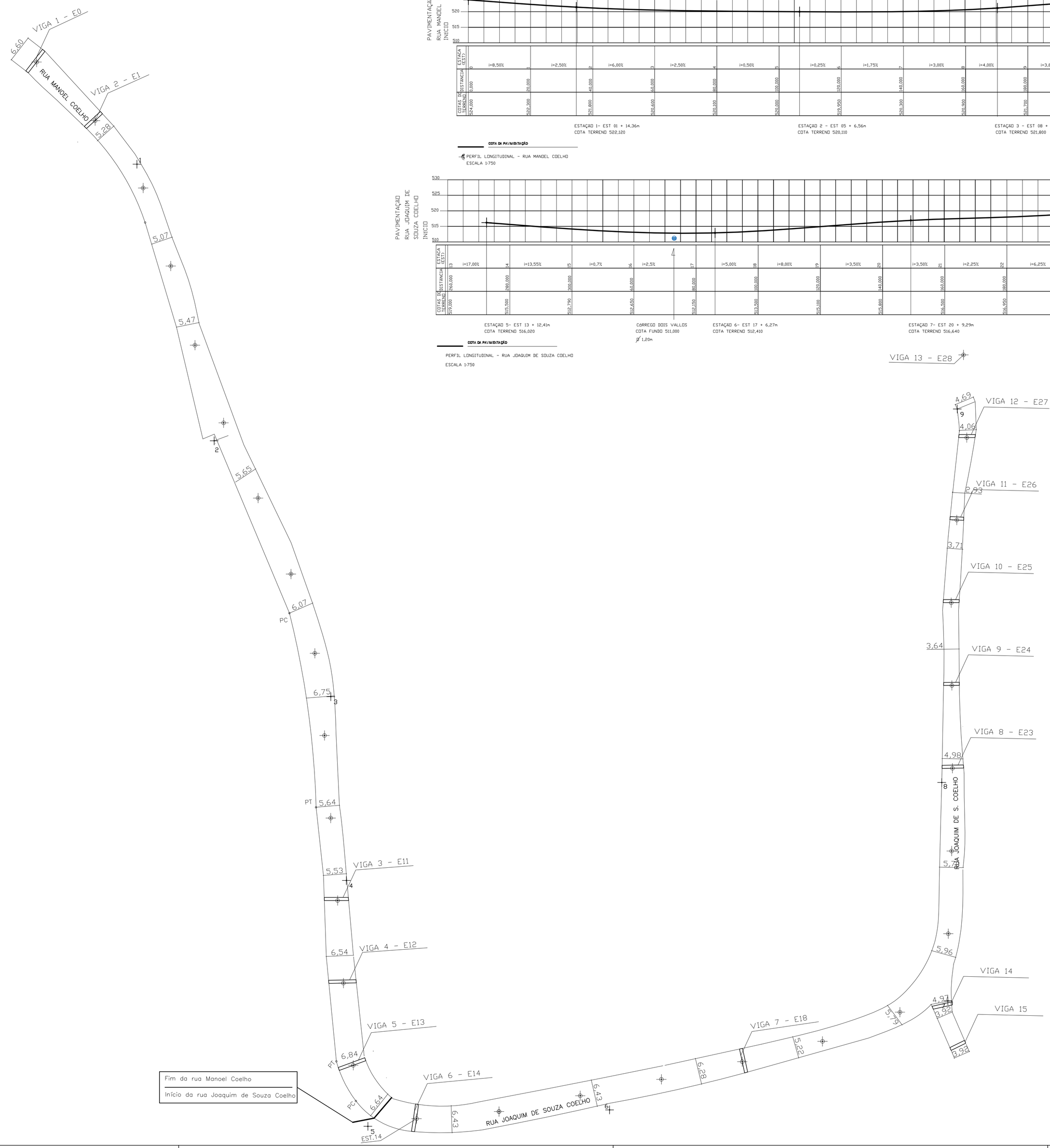

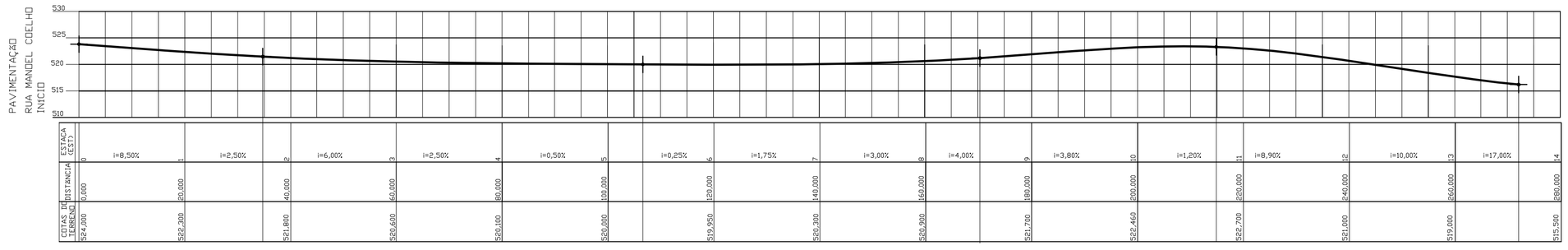

ESTAÇÃO 1- EST 01 + 14,36m
COTA TERRENO 522,120

ESTAÇÃO 2 - EST 05 + 6,56m
COTA TERRENO 520,110

ESTAÇÃO 3 - EST 08 + 10,84m
COTA TERRENO 521,800

ESTAÇÃO 4 - EST 10 + 15,32m
COTA TERRENO 522,780

ESTAÇÃO 5- EST 13 + 12,41m
COTA TERRENO 516,020

COTA DA PAVIMENTAÇÃO

PERFIL LONGITUDINAL - RUA MANOEL COELHO
ESCALA 1:750

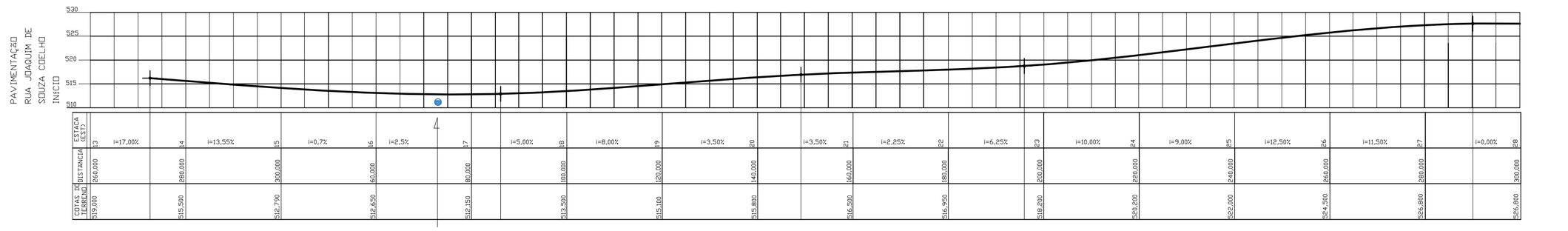

ESTAÇÃO 5- EST 13 + 12,41m
COTA TERRENO 516,020

CÓRREGO DOIS VALLOS
COTA FUNDO 511,000
⌀ 1,20m

ESTAÇÃO 6- EST 17 + 6,27m
COTA TERRENO 512,410

ESTAÇÃO 7- EST 20 + 9,29m
COTA TERRENO 516,640

ESTAÇÃO 8- EST 22 + 16,57m
COTA TERRENO 518,180

ESTAÇÃO 9- EST 27 + 6,69m
COTA TERRENO 528,000

COTA DA PAVIMENTAÇÃO

PERFIL LONGITUDINAL - RUA JOAQUIM DE SOUZA COELHO
ESCALA 1:750

LEGENDA

POSTE ELÉTRICO	
TALUDE	
ÁRVORE	
CURVAS DE NÍVEL	
CERCA	
POÇO DE VISITA (PV)	
CAIXA DE RALO (EXISTENTE)	
PASSAGEM PEDESTRE	
PAVIMENTO PARALELEPIPEDOS (EXISTENTE)	
CALÇADA	
MEIO FIO (EXISTENTE)	
MEIO FIO (PROJETADO)	
EIXO DA RUA	
ESTAÇÃO	
ESTACAS	
ÂNGULO CENTRAL	AC
PONTO DE CURVA	PC
PONTO DE TANGÊNCIA	PT
RAIO	R
DESENVOLVIMENTO	D

Estado do Rio de Janeiro
PREFEITURA MUNICIPAL DE CORDEIRO
SECRETARIA MUNICIPAL DE OBRAS E URBANISMO

PRANCHA
11/11

PROJETO DE VIGAS DE TRAVAMENTO HORIZONTAL

LOCAÇÃO DAS VIGAS DE TRAVAMENTO HORIZONTAL

ESCALA	DATA	DESENHO
INDICADA	OUTUBRO/2018	R. HERMSDORFF

ENDEREÇO
RUA JOAQUIM SOUZA COELHO - BAIRRO DOIS VALLOS - CORDEIRO-RJ - CEP 28540-000
RUA MANOEL COELHO - BAIRRO DOIS VALLOS - CORDEIRO-RJ - CEP 28540-000

RESPONSAVÉL TÉCNICO: