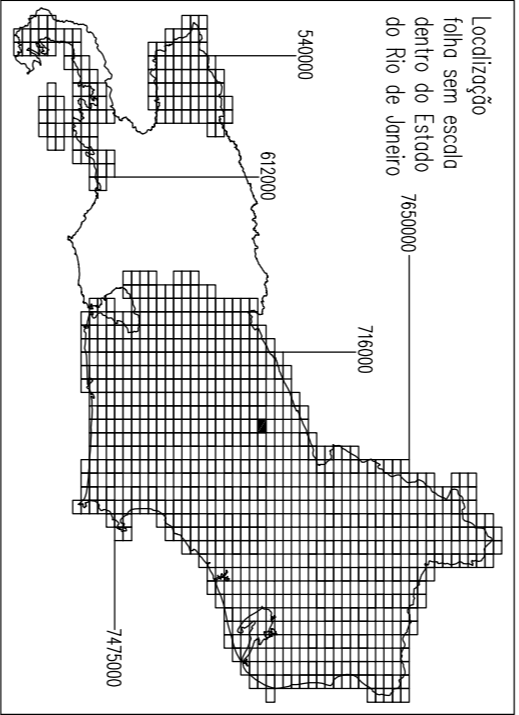
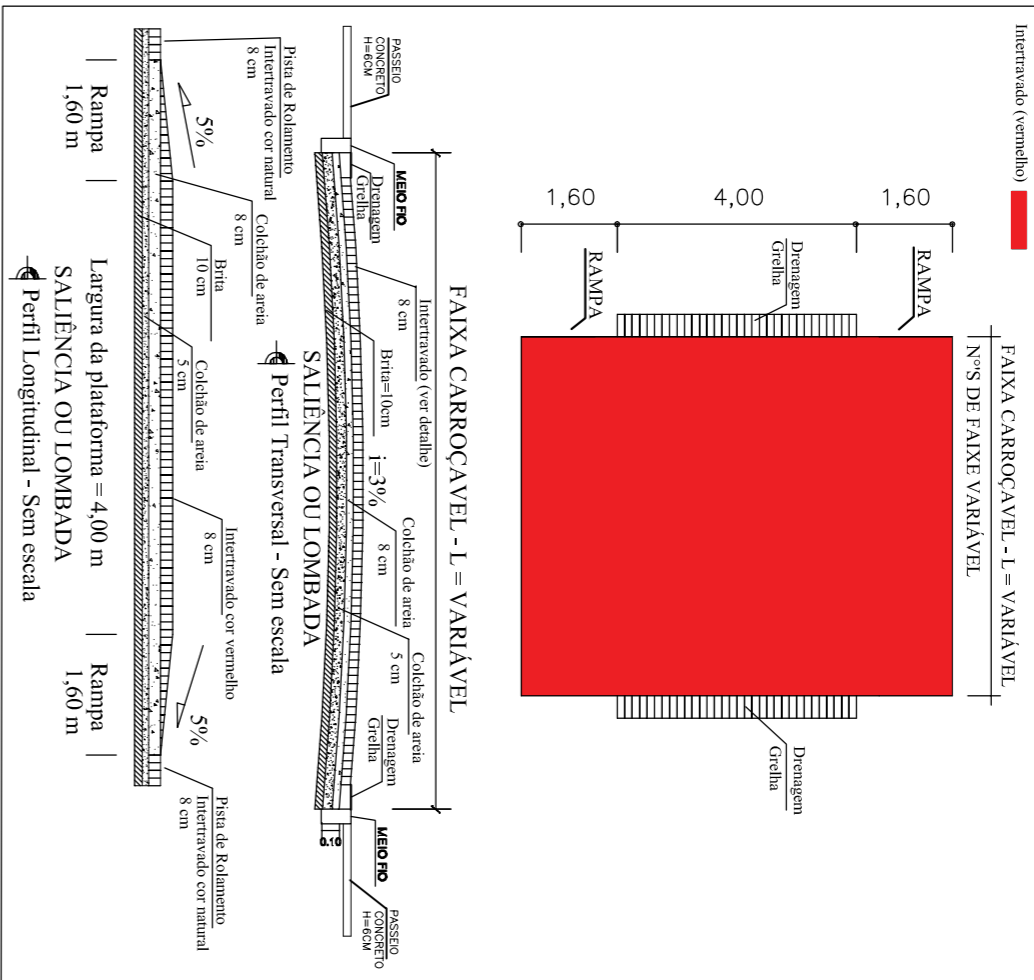


SALIÊNCIA OU LOMBADA



FONTE: ELEMENTOS CARTOGRAFICOS

INFORMAÇÃO DO SISTEMA

ORTORFOTO DIGITAL

FOLHA : 764-560

ELEMENTOS CARTOGRAFICOS

DATUM - H - CHUA(SAD-69)M/G.

PROJEÇÃO UTM

FUSO 23


ESCALAS

AEROFOTO 1:30000

RESTITUIÇÃO 1:3000

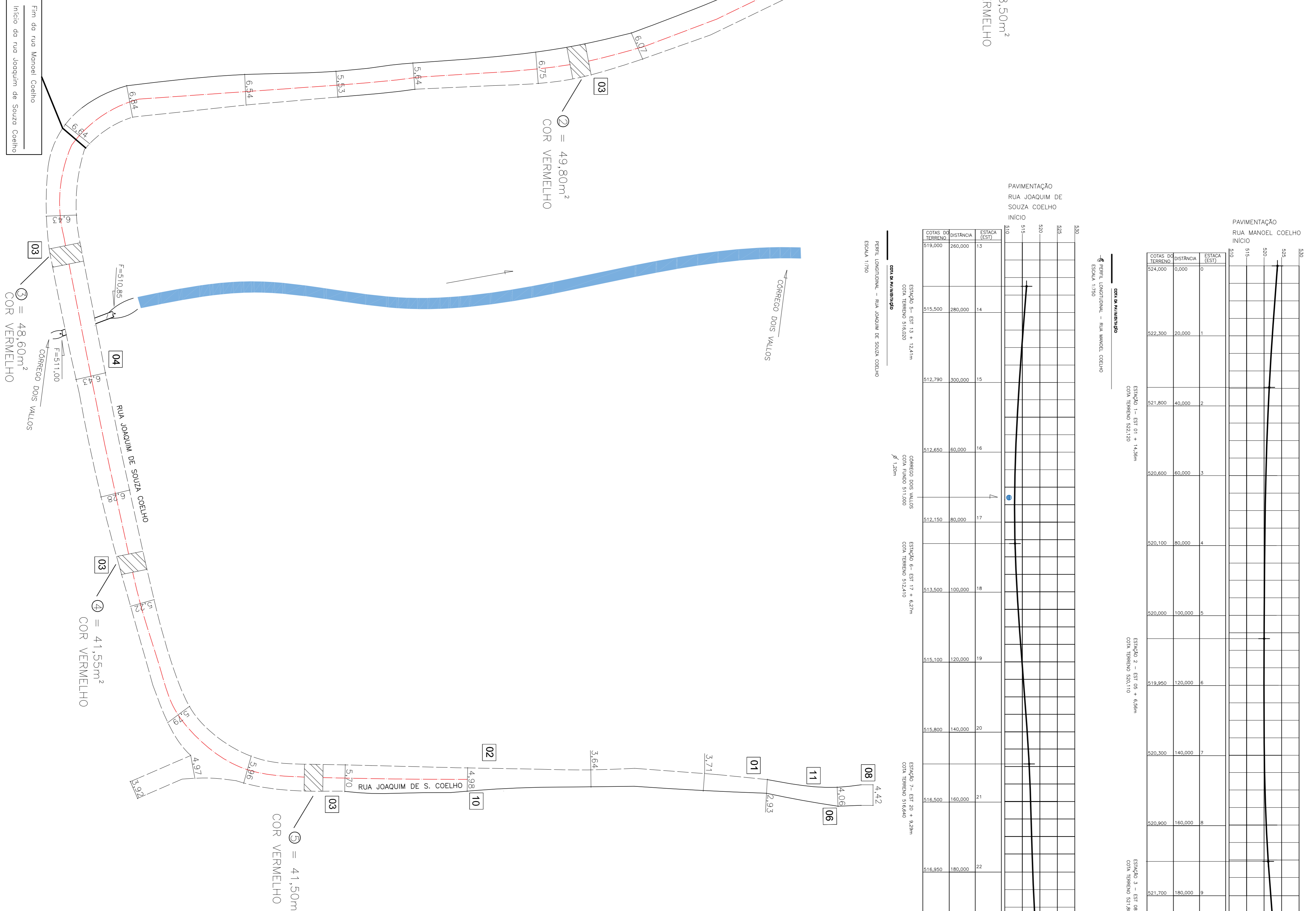
LEGENDA

POSTE ELÉTRICO	
TALUDE	
ARVORE	
CURVAS DE ANEL	
CERCA	
POÇO DE VISITA (PV)	
CAMA DE RALO (EXISTENTE)	
PASSAGEM PEDRESTRE	
PAVIMENTO PARALELEPÍPEDOS (EXISTENTE)	
CAÇADA	
MEIO FIO (EXISTENTE)	
MEIO FIO (PROJETADO)	
EIXO DA RUA	
ESTACÃO	
ANGULO CENTRAL	
PONTO DE CURVA	
PONTO DE TANGÊNCIA	
RAIO	
DESENVOLVIMENTO	



PLACA

QUANT.	MED. (cm)
01	45 x 45
02	45 x 45
03	45 x 45
04	60 x 100
05	45 x 45
06	45 x 45
07	45 x 45
08	120 x 60
09	45 x 45
10	45 x 45
11	45 x 45



PAVIMENTAÇÃO RUA MANOEL COELHO

ESTACÃO (EST)	INÍCIO	FINAL	ESTACÃO (EST)	INÍCIO	FINAL
0	0,000	0,000	14	240,000	240,000
1	20,000	20,000	15	260,000	260,000
2	40,000	40,000	16	280,000	280,000
3	60,000	60,000	17	300,000	300,000
4	80,000	80,000	18	320,000	320,000
5	100,000	100,000	19	340,000	340,000
6	120,000	120,000	20	360,000	360,000
7	140,000	140,000	21	380,000	380,000
8	160,000	160,000	22	400,000	400,000
9	180,000	180,000	23	420,000	420,000
10	200,000	200,000	24	440,000	440,000
11	220,000	220,000	25	460,000	460,000
12	240,000	240,000	26	480,000	480,000
13	260,000	260,000	27	500,000	500,000
14	280,000	280,000	28	520,000	520,000

PAVIMENTAÇÃO RUA JOAQUIM DE SOUZA COELHO

ESTACÃO (EST)	INÍCIO	FINAL	ESTACÃO (EST)	INÍCIO	FINAL
13	280,000	280,000	27	500,000	500,000
14	280,000	280,000	28	520,000	520,000
15	300,000	300,000	29	540,000	540,000
16	300,000	300,000	30	560,000	560,000
17	300,000	300,000	31	580,000	580,000
18	320,000	320,000	32	600,000	600,000
19	320,000	320,000	33	620,000	620,000
20	340,000	340,000	34	640,000	640,000
21	340,000	340,000	35	660,000	660,000
22	360,000	360,000	36	680,000	680,000
23	360,000	360,000	37	700,000	700,000
24	380,000	380,000	38	720,000	720,000
25	380,000	380,000	39	740,000	740,000
26	400,000	400,000	40	760,000	760,000
27	400,000	400,000	41	780,000	780,000
28	420,000	420,000	42	800,000	800,000

Estado do Rio de Janeiro

PREFEITURA MUNICIPAL DE CERDEIRO

SECRETARIA MUNICIPAL DE OBRAS E URBANISMO

FRANCA

PROJETO DE PAVIMENTAÇÃO

01/11

PERFIL LONGITUDINAL E PLACA DE SINALIZAÇÃO

ESCALA 1/500 DATA ABRIL/2018 DESENHO Rthemsdorff

ENERGICO

RUA JOAQUIM SOUZA COELHO - BARRO DOS VALLOS - CERDEIRO-RJ - CEP 28540-000

RUA MANOEL COELHO - BARRO DOS VALLOS - CERDEIRO-RJ - CEP 28540-000

QUADRO DE ÁREAS

PISTA DE ROLAMENTO - 3.199,63m² ***

MEIO FIO TRECHO CURVO - 103,45m

MEIO FIO TRECHO RETO - 335,71m

MEIO FIO TOTAL - 439,16m

(***) MEDIDAS (m²) CONFORME PROGRAMA AUTOCAD

PREFEITO

RESPONSÁVEL TÉCNICO: