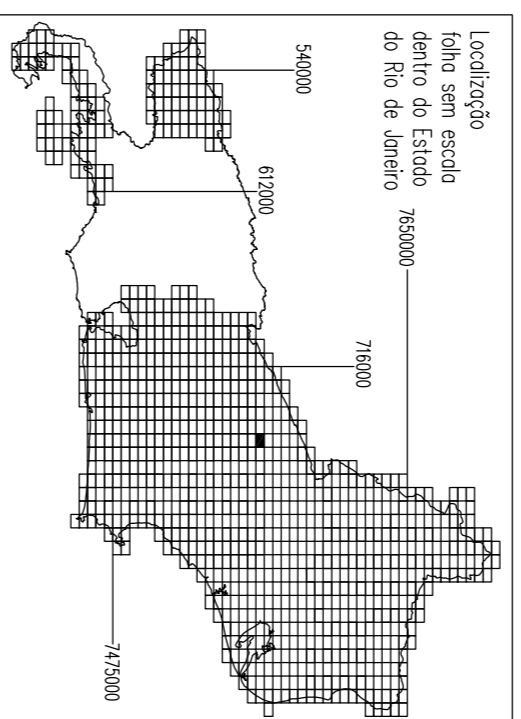
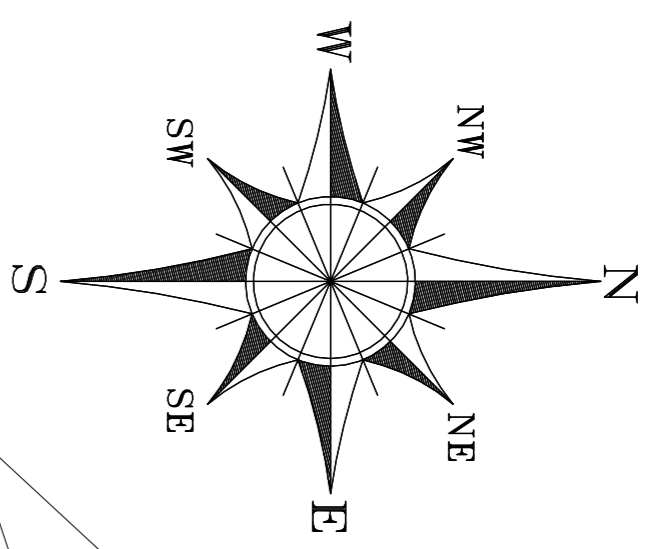


CORDEIRO/RJ	NOME DA RUA	EXTENÇÃO (m) DA RUA	LARGURA (m) DA RUA	ÁREA DE PAVIMENTAÇÃO (m ²)
DOIS VALLOS	RUA JOAQUIM SOUZA COELHO	278,21	VARIÁVEL	1.576,40

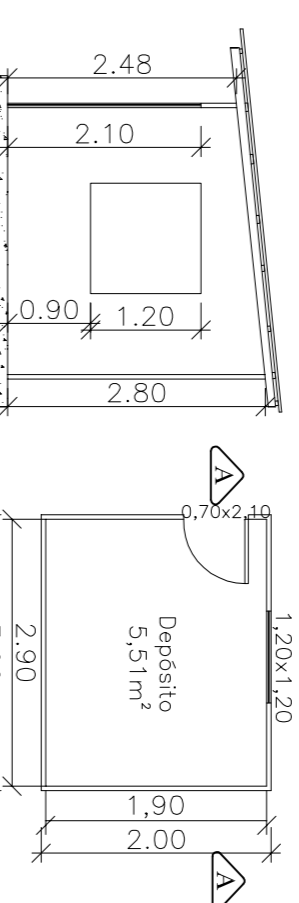
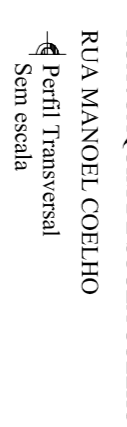
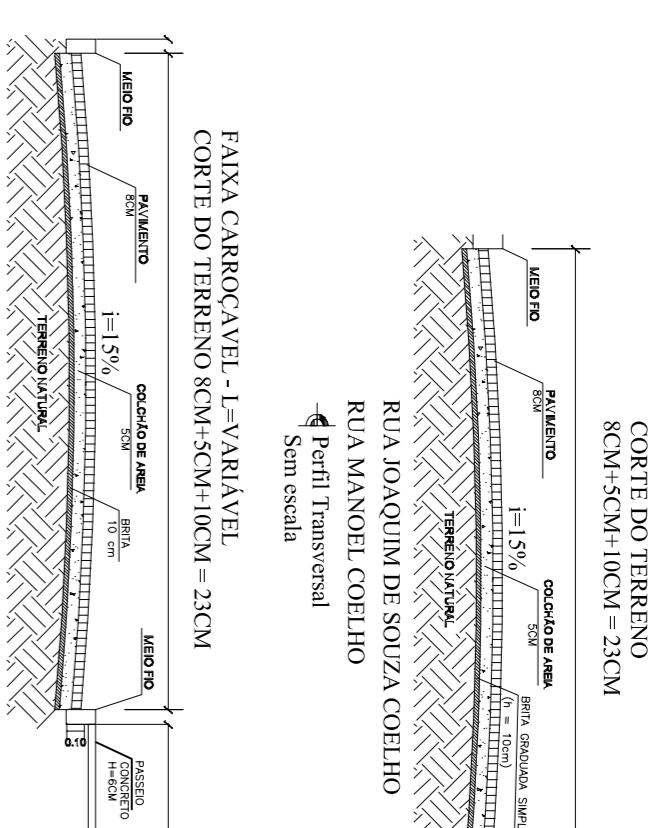
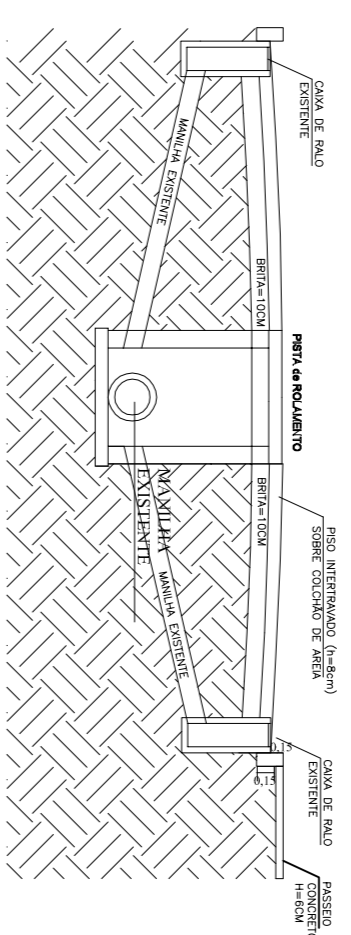
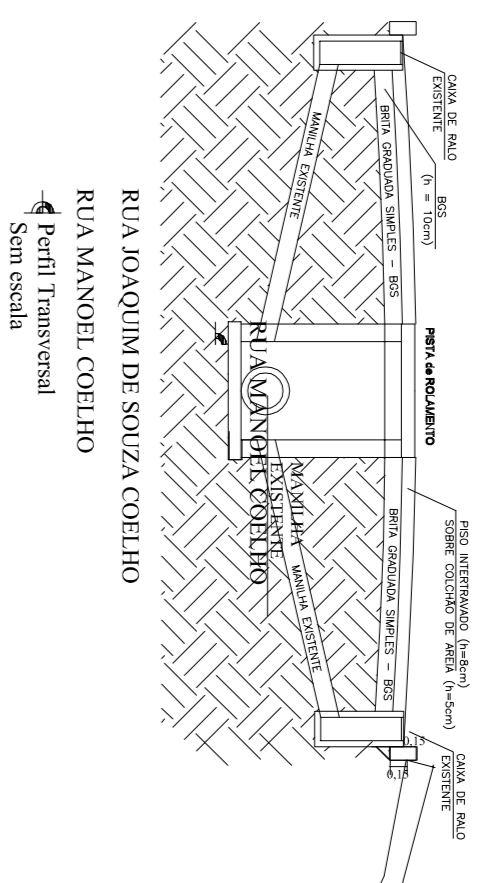
CORDEIRO/RJ	NOME DA RUA	EXTENÇÃO (m) DA RUA	LARGURA (m) DA RUA	ÁREA DE PAVIMENTAÇÃO (m ²)
DOIS VALLOS	RUA MANOEL COELHO	272,41	VARIÁVEL	1.623,23



FONTE: ELEMENTOS CARTOGRAFICOS
 INFORMAÇÃO DO SISTEMA
 ORTOFOTO DIGITAL
 FOLHA: -764-560

ELEMENTOS CARTOGRAFICOS
 DATUM - H - CHUQUISAD - 69)MG.
 DATUM - V - IMBITUBA SC.
 PROJEÇÃO UTM
 FUSO 23
 ESCALAS
 AEROFOTO 1:30000
 RESTITUIÇÃO 1:3000

LEGENDA	
	POSTE ELÉTRICO
	TALUDE
	ARVORE
	CURVAS DE NÍVEL
	POÇO DE VISUA (PV)
	CAVA DE RAIO (EXISTENTE)
	PASSAGEM PEDESTRE (EXISTENTE)
	PAVIMENTO PARALELEPÍPEDOS (EXISTENTE)
	CAÇADA
	MEIO FIO (EXISTENTE)
	MEIO FIO (PROJETADO)
	EIXO DA RUA
	ESTAÇÃO
	ESTACAS
	ÂNGULO CENTRAL
	PONTO DE CURVA
	PONTO DE TANGÊNCIA
	RAIO
	DESENVOLVIMENTO



Vista Frontal
Sem Escala

Vista Interna
Sem Escala

Estado do Rio de Janeiro
PREFEITURA MUNICIPAL DE CORDEIRO
 SECRETARIA MUNICIPAL DE OBRAS E URBANISMO



PROJETO DE PAVIMENTAÇÃO
 PROJETO DE IMPLANTAÇÃO DA OBRA EIXO DA RUA E PASSEIO PÚBLICO

FRANCHA	02/11
ESCALA	1/500
DATA	ABRIL/2018
DESENHO	Rhemisorff
ENERGICO	RUA JOAQUIM SOUZA COELHO - BARRIO DOS VALLOS - CORDEIRO-RJ - CEP 28540-000
	RUA MANOEL COELHO - BARRIO DOS VALLOS - CORDEIRO-RJ - CEP 28540-000

QUADRO DE ÁREAS

PISTA DE ROLAMENTO	- 3.199,63m ² ***
MEIO FIO TRECHO CURVO	- 103,45m
MEIO FIO TRECHO RETO	- 335,71m
MEIO FIO TOTAL	- 439,16m
(***) MEDIDAS (m ²) CONFORME PROGRAMA AUTOCAD	
PASSEIO PÚBLICO	- 56,29m ² ***

PREFEITO

RESPONSÁVEL TÉCNICO: