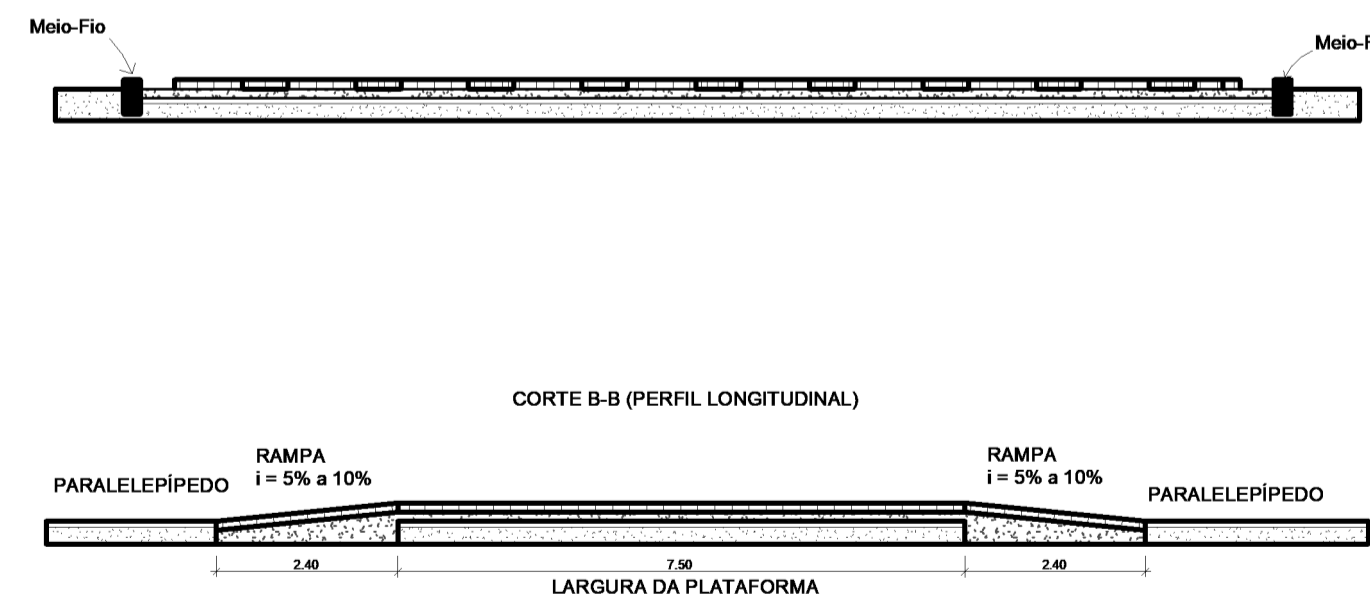
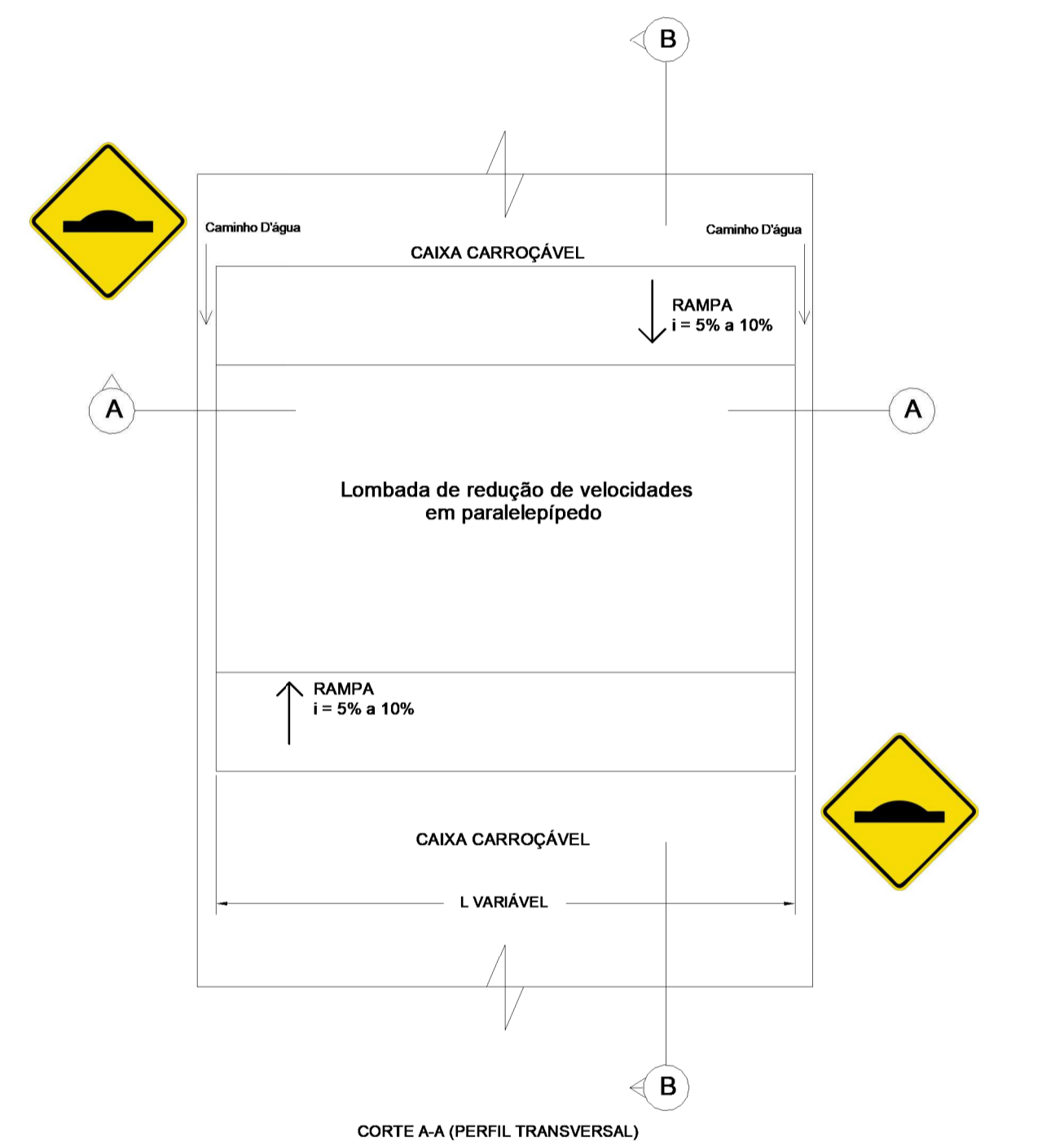


TOTAL MEIO RETO = 340,00m
 TOTAL TRAVESSÃO = 32,00m

PAVIMENTAÇÃO = 680,00m²

2 PAVIMENTAÇÃO
 Sem escala



SEC. DE OBRAS E URBANISMO
 SETOR DE PROJETOS
 APROVADA A PRESENTE PLANTA
 EM 07 / 01 / 2022
 PREFEITURA DE CORDEIRO

Estado do Rio de Janeiro
PREFEITURA MUNICIPAL DE CORDEIRO
 SECRETARIA MUNICIPAL DE OBRAS E URBANISMO

PRANCHA 02 / 02
 PROJETO DE PAVIMENTAÇÃO, DRENAGEM DE ÁGUAS PLUVIAIS
 PROJETOS PAVIMENTAÇÃO, PROJETO LOMBADA

ESCALA: Como indicado | DATA DE IMPRESSÃO: 07/01/2022 22:55:19 | DESENHO: RHERMSDORFF

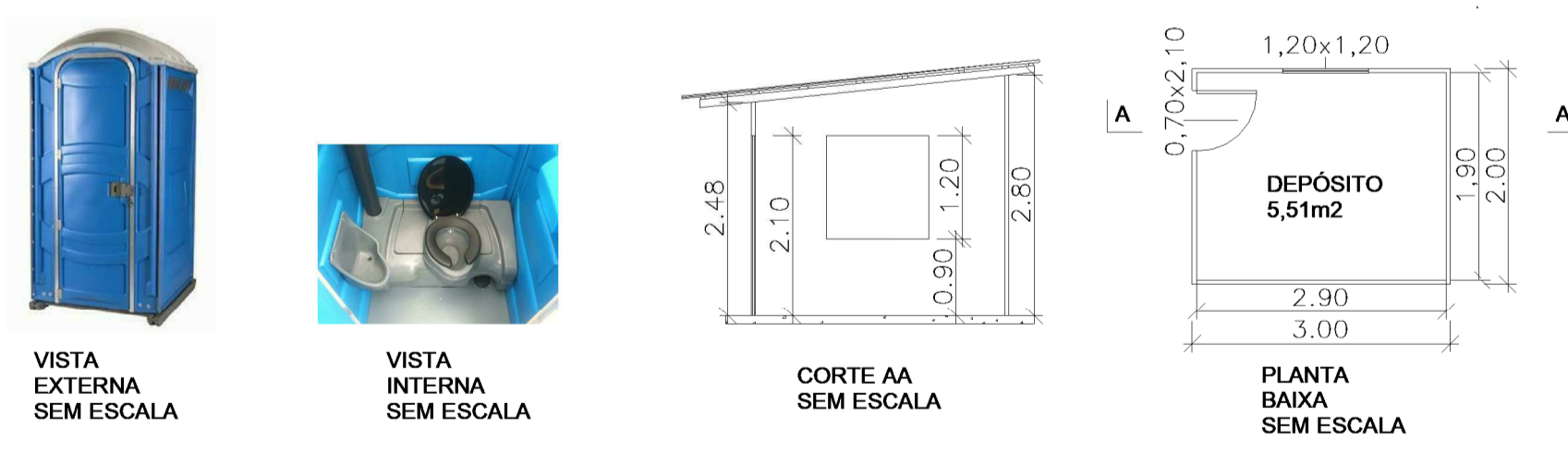
ENDEREÇO:
 RUA NOSSA SRA. DA PAZ, BAIRRO LAVRINHAS, MUNICÍPIO DE CORDEIRO - RJ. CEP 28540-000

PROJETOS:
 Projeto Pavimentação; Det. Depósito e Banh.º Químico; Det. Lombada e Legendas Placas de Sinalização

REPRESENTANTE LEGAL:
 Ricardo Martins de Sales
 Prefeitura Municipal de Cordeiro
 Secretário Municipal de Segurança Pública e Trânsito
 Matrícula: 07121429

LEONAN LOPES MELHORANCE
 Prefeito Municipal
 Prefeitura Municipal de Cordeiro

RESPONSÁVEL TÉCNICO:
 BRUNO AZEVEDO SANTOS
 Prefeitura Municipal de Cordeiro
 Diretor Especialização em Engenharia
 Matrícula: 014211388



1 DETALHES DEPÓSITO E BANH.º QUÍMICO
 Sem escala

4 LEGENDAS PLACAS DE SINALIZAÇÃO
 Sem escala

PLACA	QUANT.	MED. (cm)
VEL. MÁX	02	Ø 45
LOMBADA	02	45X45

3 DETALHES SALIÊNCIA OU LOMBADA
 Sem escala