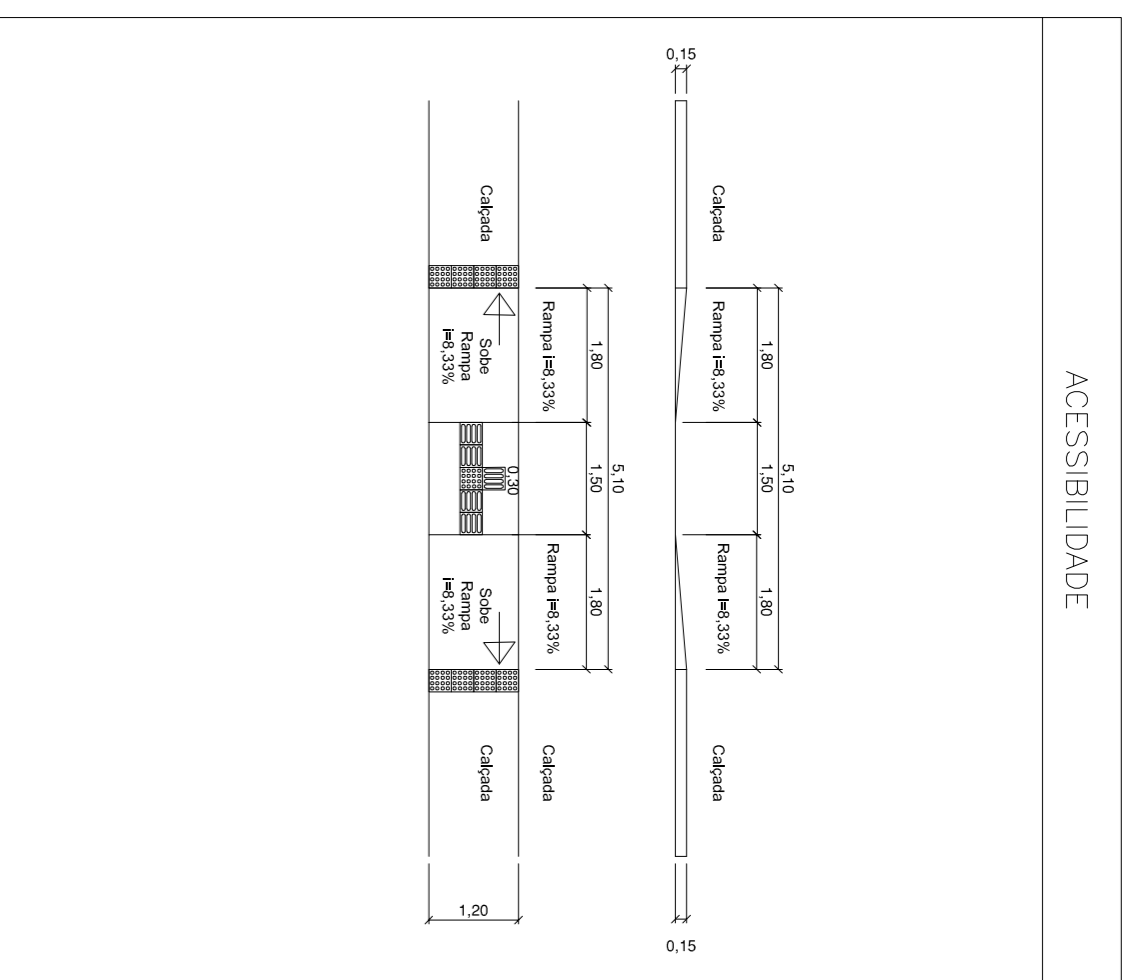
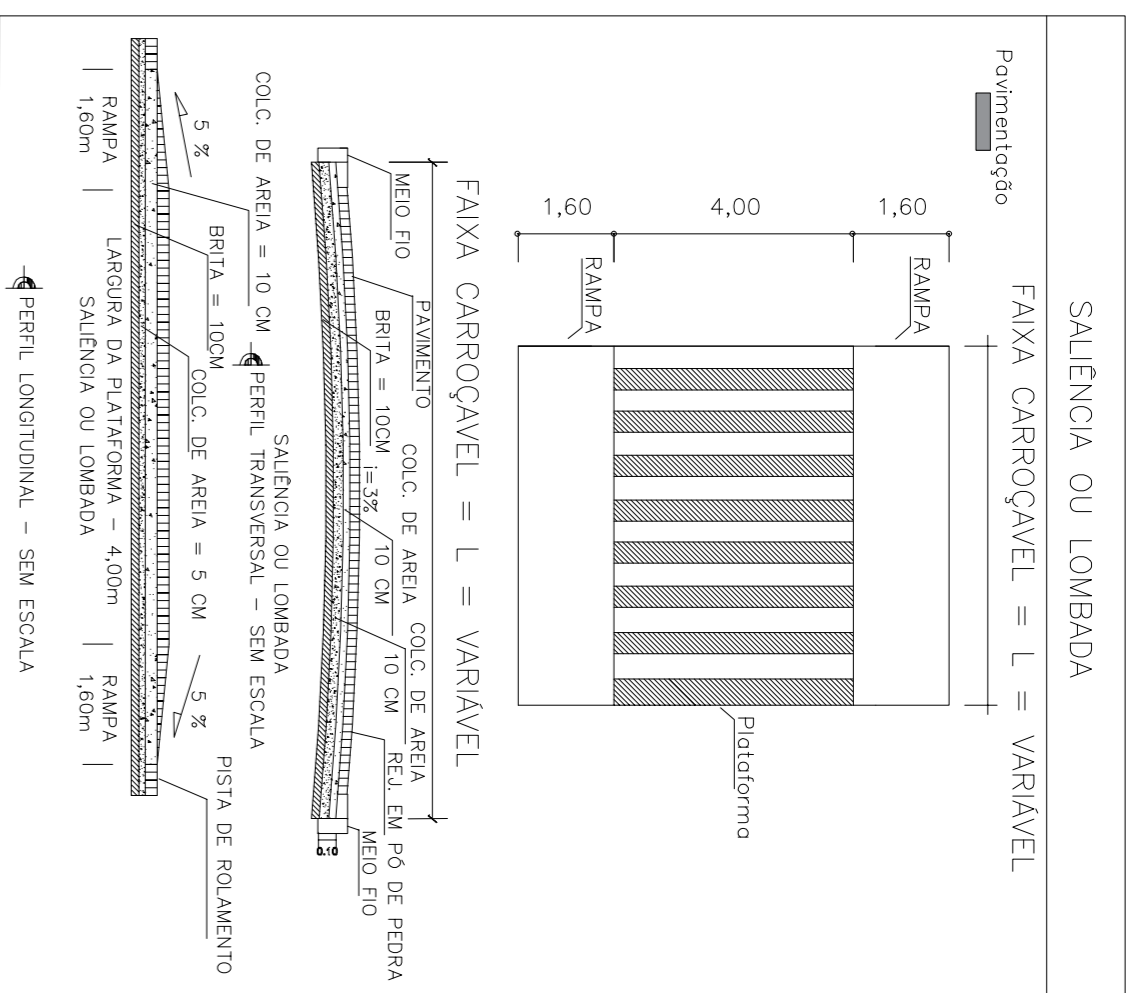



ACESSIBILIDADE

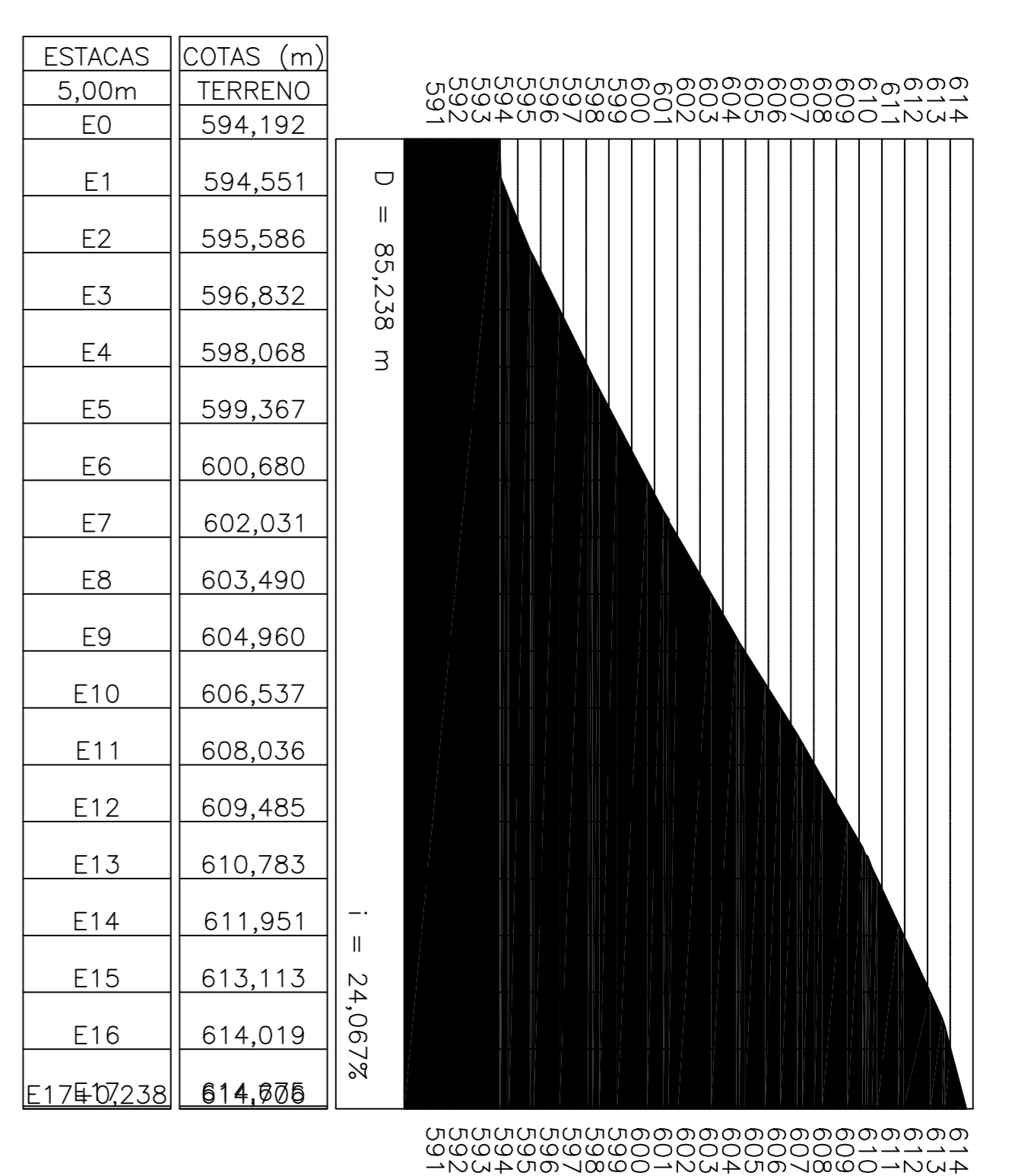


PERFIL_TRECHO_B2



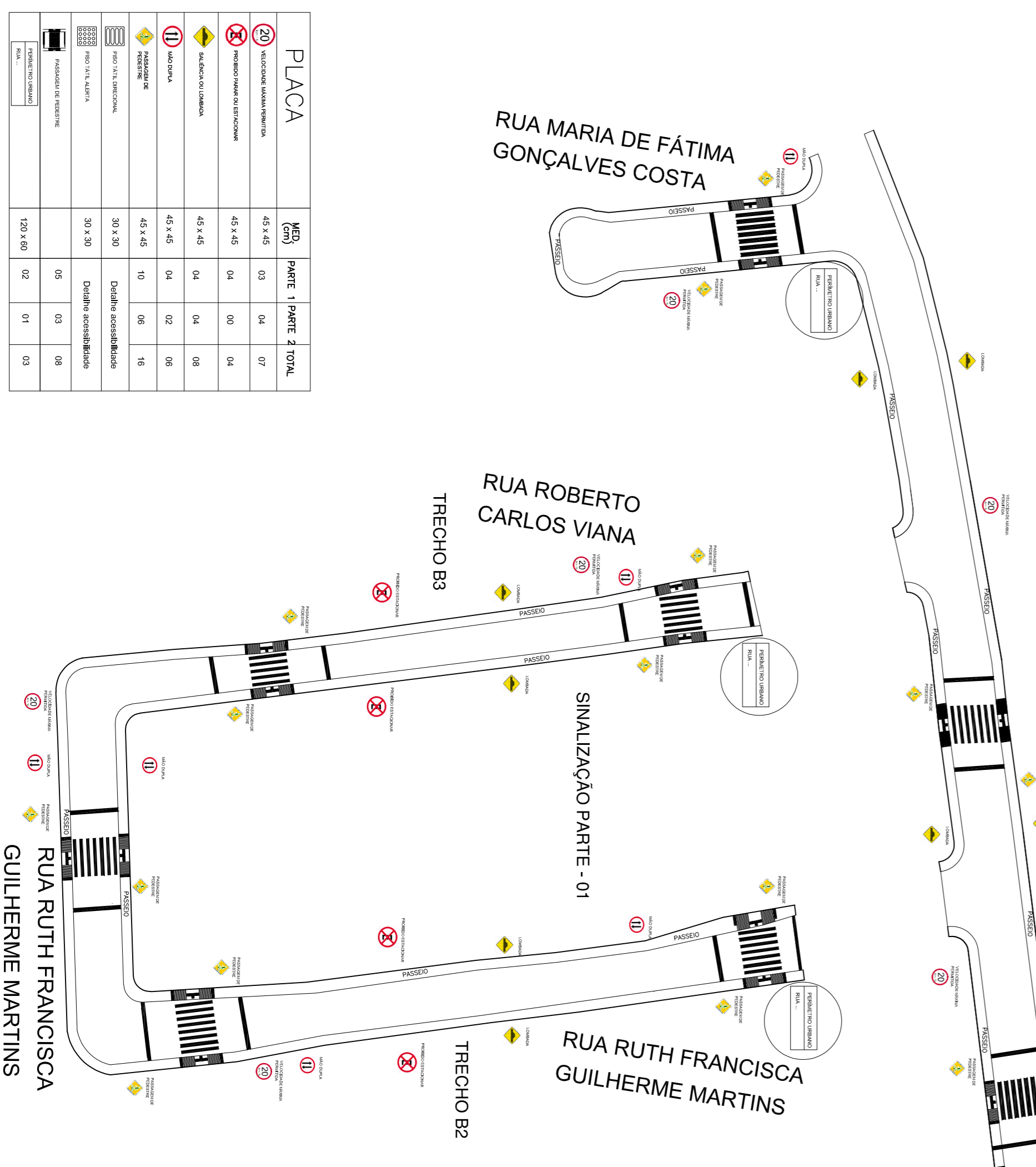
ESCALA HORIZONTAL : 1:1000
ESCALA VERTICAL : 1:500

PERFIL_TRECHO_B3



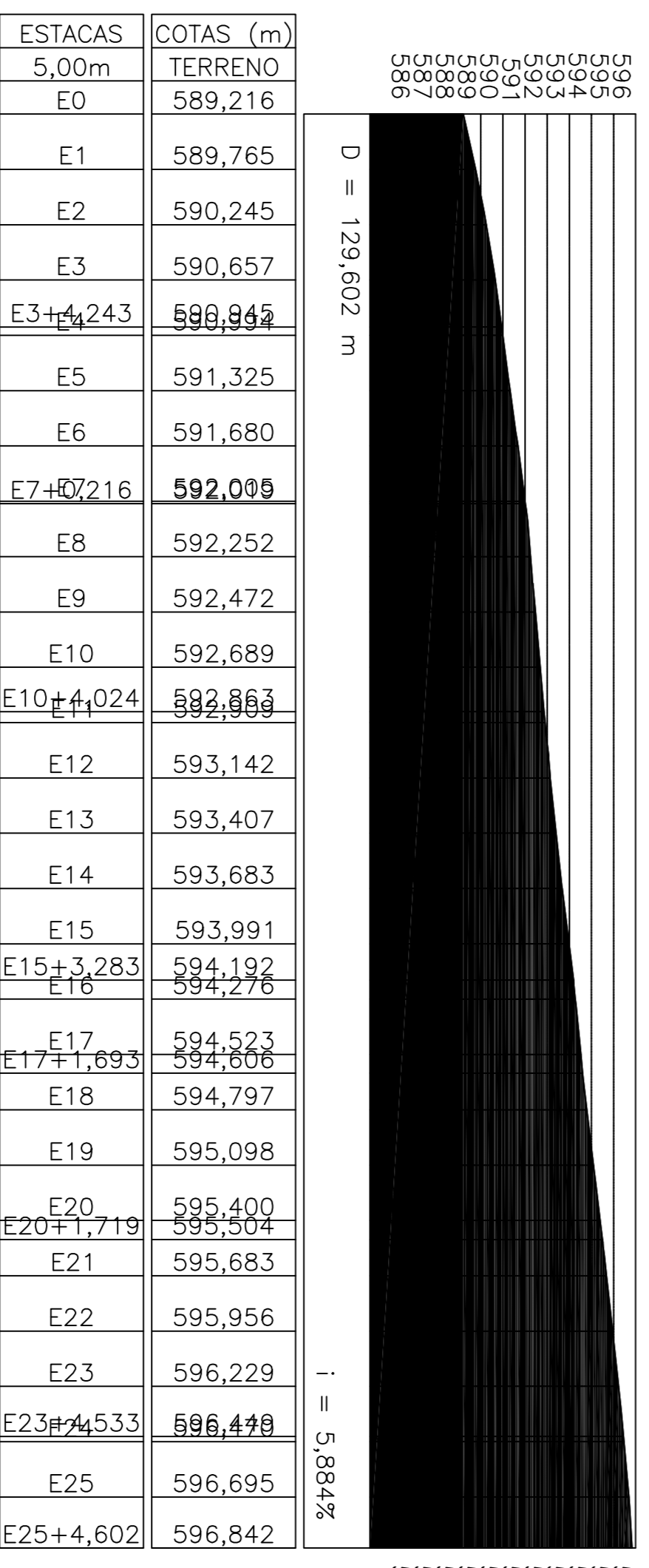
ESCALA HORIZONTAL : 1:1000
ESCALA VERTICAL : 1:500

TRECHO B1
SINALIZAÇÃO PARTE - 02



PLACA	(CM)	PARTE 1	PARTE 2	TOTAL
30	45 x 45	03	04	07
31	45 x 45	04	00	04
32	45 x 45	04	04	08
33	45 x 45	04	02	06
34	45 x 45	10	08	18
35	30 x 30	04	03	07
36	30 x 30	02	01	03

PERFIL_TRECHO_B1



ESCALA HORIZONTAL : 1:1000
ESCALA VERTICAL : 1:500

LEGENDA PLACA DE RUA

PERIMETRO URBANO

RUA

REF. NOME DE RUA	PARTE 1	PARTE 2	TOTAL
120 x 60	01	00	01
120 x 60	01	00	01
120 x 60	00	01	01

PRANCHA

PROJETO DE PAVIMENTAÇÃO - MANANCIAL (A) - PARTE 1 + 2

01/04

PERFIL LONGITUDINAL E PLACA DE SINALIZAÇÃO

INDICADAS

DATA

DEZEMBRO /2021

DESENHO

Rietmrsdorff

ENDEREÇO

BAIRRO MANACIAL - CORDEIRO-RJ - CEP 28540-000

QUADRO DE ÁREAS

PAVIMENTAÇÃO COM PARALELEPÍEDOS:..... 2.744,05m²

MEIO FIO RETO..... 670,90m

MEIO FIO CURVO..... 76,12m

TRAVESSÃO..... 36,30m²

PASSEIO..... 884,79m²

TUBO DE CONCRETO 300mm 74,00m

TUBO DE CONCRETO 400mm 9,31m

TUBO DE CONCRETO 600mm 227,99m

TUBO PEAD 800mm 85,10m

CAIXA RÁLIO..... 18,00 unid.

POÇO DE VISITA - PV 10,00 unid.

POÇO DE VISITA MAIOR - PWM 3,00 unid.

RESPONSÁVEL TÉCNICO:

SEC DE OBRAS E URBANISMO

SECRETARIA MUNICIPAL DE OBRAS E URBANISMO

LEONILTONES MELOURANCE

Prefeitura Municipal de Cordeiro

BRUNO AZEVEDO SANTOS

Prefeitura Municipal de Cordeiro

Matrícula: 042.211.388