
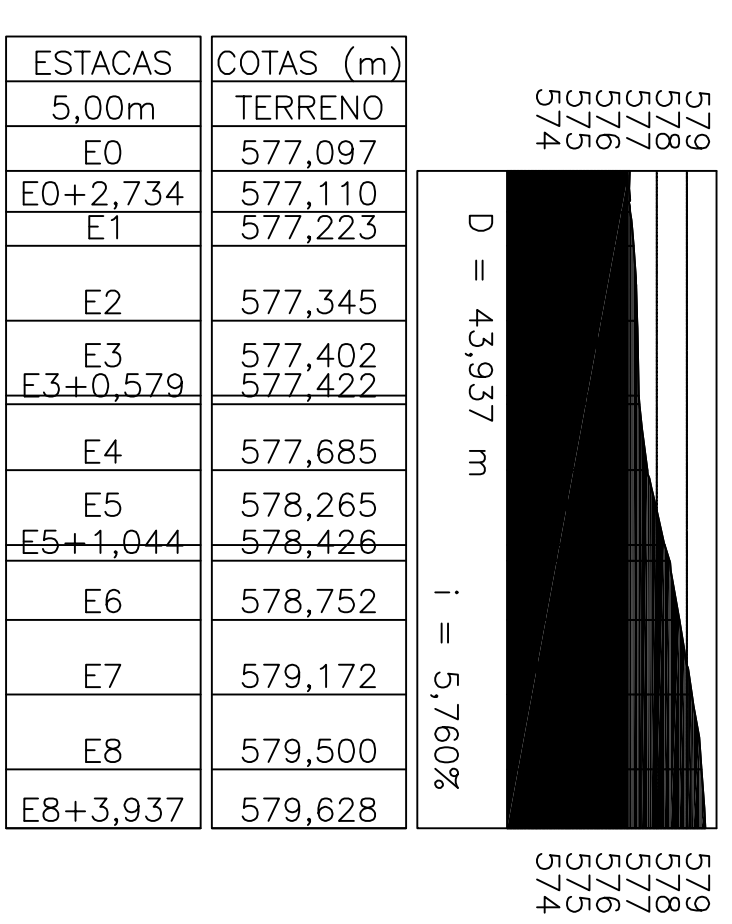


# PERFIL\_TRECHO\_A1



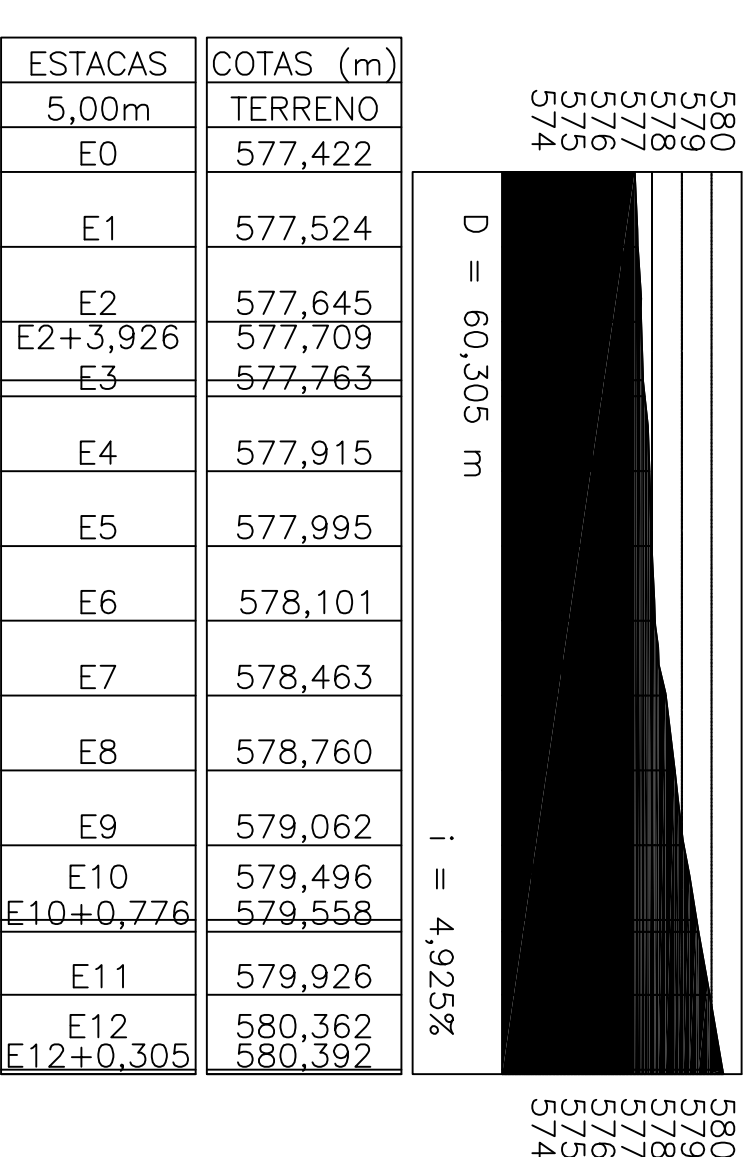
ESCALA HORIZONTAL : 1:500  
ESCALA VERTICAL : 1:250

# PERFIL\_TRECHO\_A2

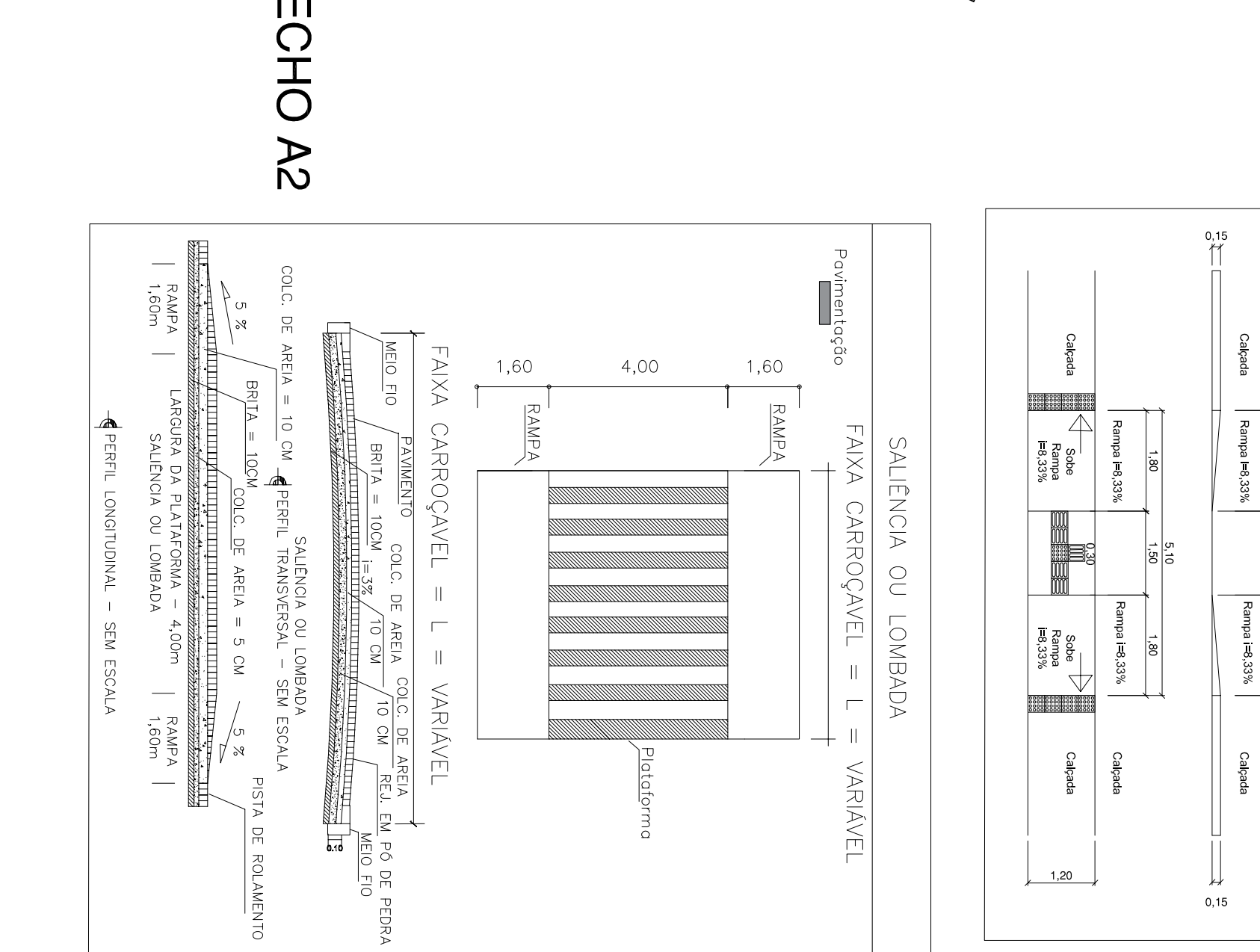
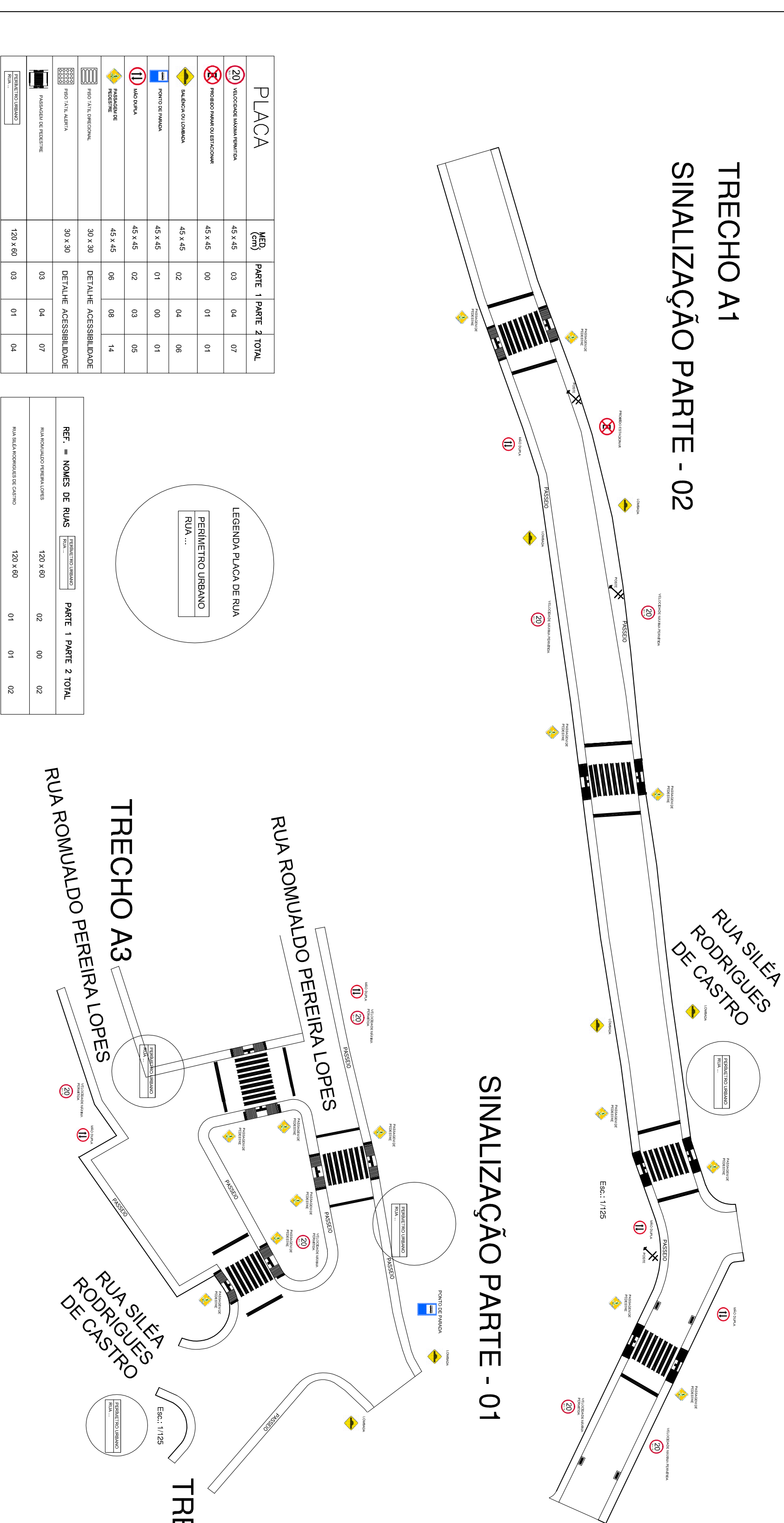


ESCALA HORIZONTAL : 1:500  
ESCALA VERTICAL : 1:250

# PERFIL\_TRECHO\_A3



ESCALA HORIZONTAL : 1:500  
ESCALA VERTICAL : 1:250



Estado do Rio de Janeiro  
**PREFEITURA MUNICIPAL DE CORDEIRO**  
SECRETARIA MUNICIPAL DE OBRAS E URBANISMO

FRANCA  
**PROJETO DE PAVIMENTAÇÃO - MANANCIAL (A) - PARTE 1 + 2**  
**01/04**  
PERFIL LONGITUDINAL E PLACA DE SINALIZAÇÃO

ESCALA	INDICADAS	DATA	DESENHO
		DEZEMBRO/2021	Rietrimsdorff

ENDEREGO  
**BARRO MANACIAL - CORDEIRO-RJ - CEP 28540-000**

QUADRO DE ÁREAS  
PAVIMENTAÇÃO COM PAVALELEPÉDIDOS:

MEIO FIO RETO.....	2.744,05m <sup>2</sup>
MEIO FIO CURVO.....	615,09m
MEIO FIO CURVO.....	76,12m
TRAVERSÃO.....	71,07m <sup>2</sup>
PASSEIO.....	884,79m
TUBO DE CONCRETO 300mm.....	74,00m
TUBO DE CONCRETO 400mm.....	9,31m
TUBO DE CONCRETO 600mm.....	227,99m
TUBO PEAD 800mm.....	85,10m
CAIXA RALO.....	18,00 unid.
POÇO DE VISITA - PV.....	10,00 unid.
POÇO DE VISITA MAIOR - PVM.....	3,00 unid.

RESPONSÁVEL TÉCNICO:

SEC. DE OBRAS E URBANISMO  
AFRÂNIO DA SILVA  
PREFEITO MUNICIPAL DE CORDEIRO

LEONAR LOPES MELLOHANCE  
Prefeito Municipal  
Prefeitura Municipal de Cordeiro

FRANCA AZEVEDO  
Diretor Especial de Engenharia  
Municipal - URG-211.388

PLACA

CMO	PART. 1	PART. 2	TOTAL
45 x 45	03	04	07
45 x 45	00	01	01
45 x 45	02	04	06
45 x 45	01	00	01
45 x 45	02	03	05
45 x 45	08	08	14
30 x 30	03	04	07
30 x 30	03	04	07
120 x 60	01	01	04

LEGENDA PLACA DE RUA

RESUMO URBANO

REF. - NOME DE RUA	PART. 1	PART. 2	TOTAL
120 x 60	01	01	02
120 x 60	01	01	02