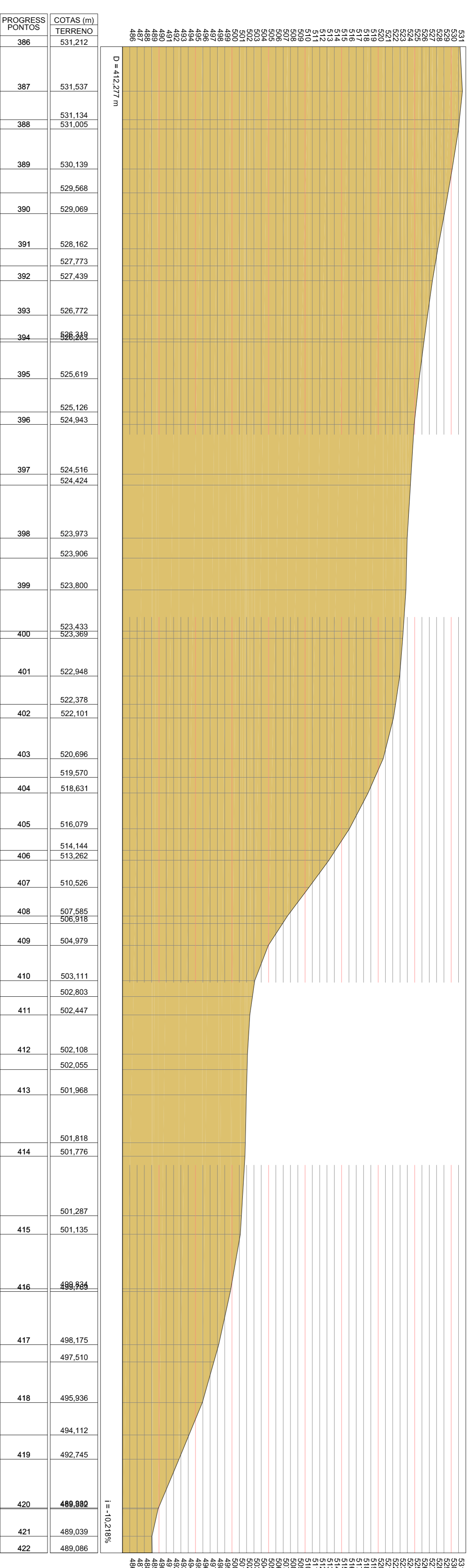
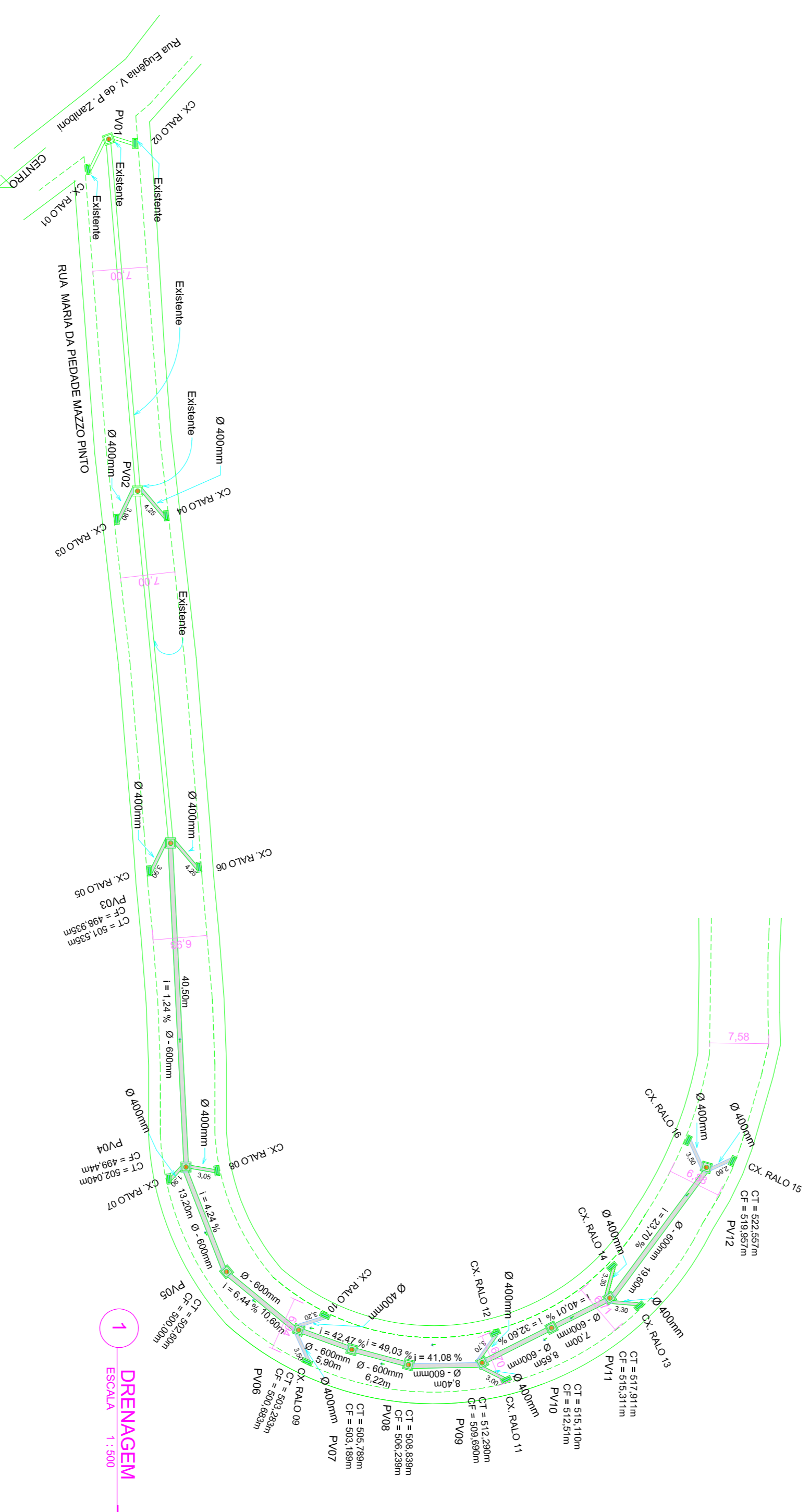


PERFIL_LONGITUDINAL

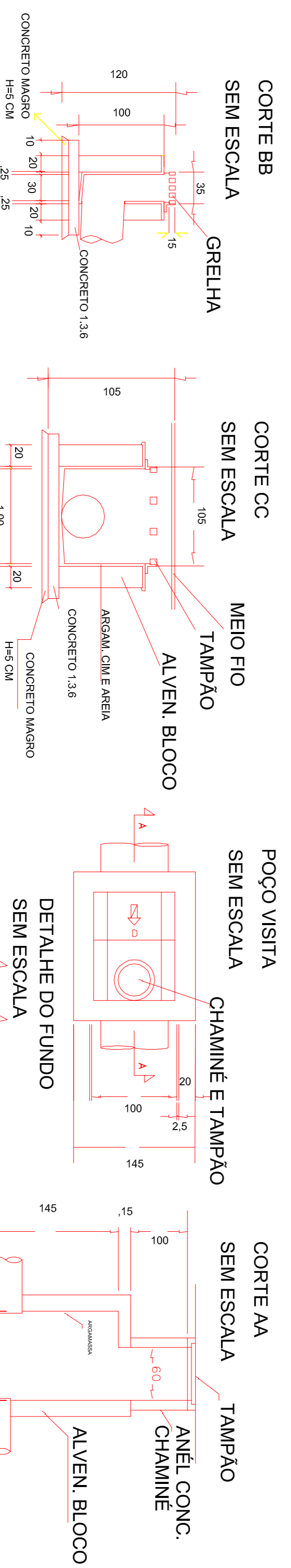


2 PROJETO DE TOPOGRAFIA E LOCALIZAÇÃO

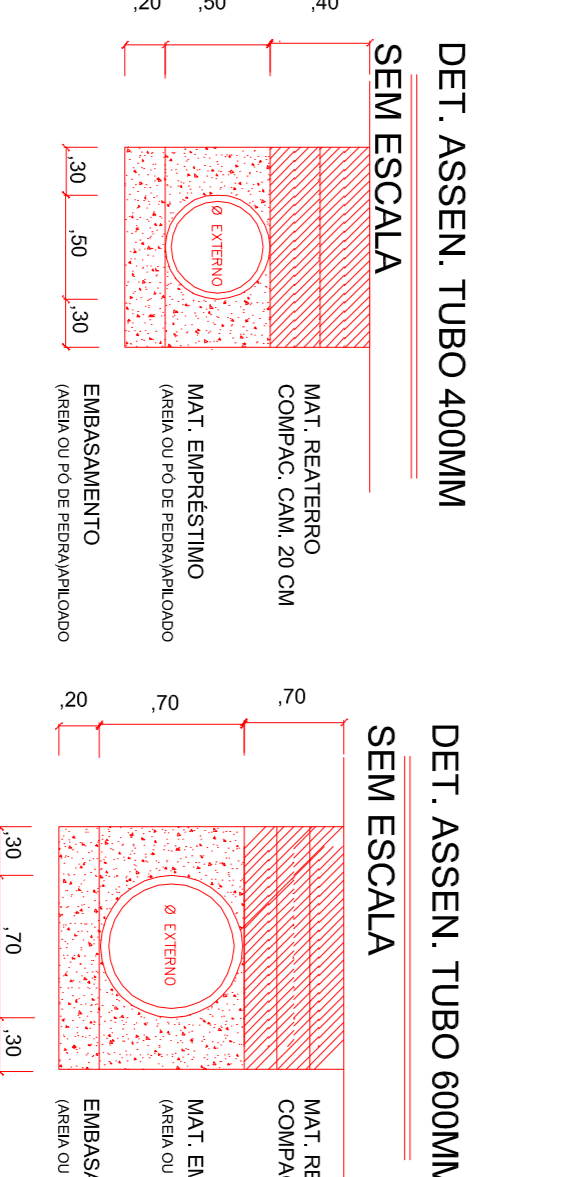


LEGENDA	
[Symbol]	POSTE ELÉTRICO
[Symbol]	TALUDE
[Symbol]	ÁRVORE
[Symbol]	CURVAS DE NÍVEL
[Symbol]	CERCA
[Symbol]	POÇO DE VISITA (P.V.)
[Symbol]	CAIXA RALO
[Symbol]	SALENCA/OMBADA
[Symbol]	PAVIMENTAÇÃO
[Symbol]	MEIO-FIO RETO
[Symbol]	MEIO-FIO CURVO
[Symbol]	CAVA DE INSPEÇÃO (ESGOTO)

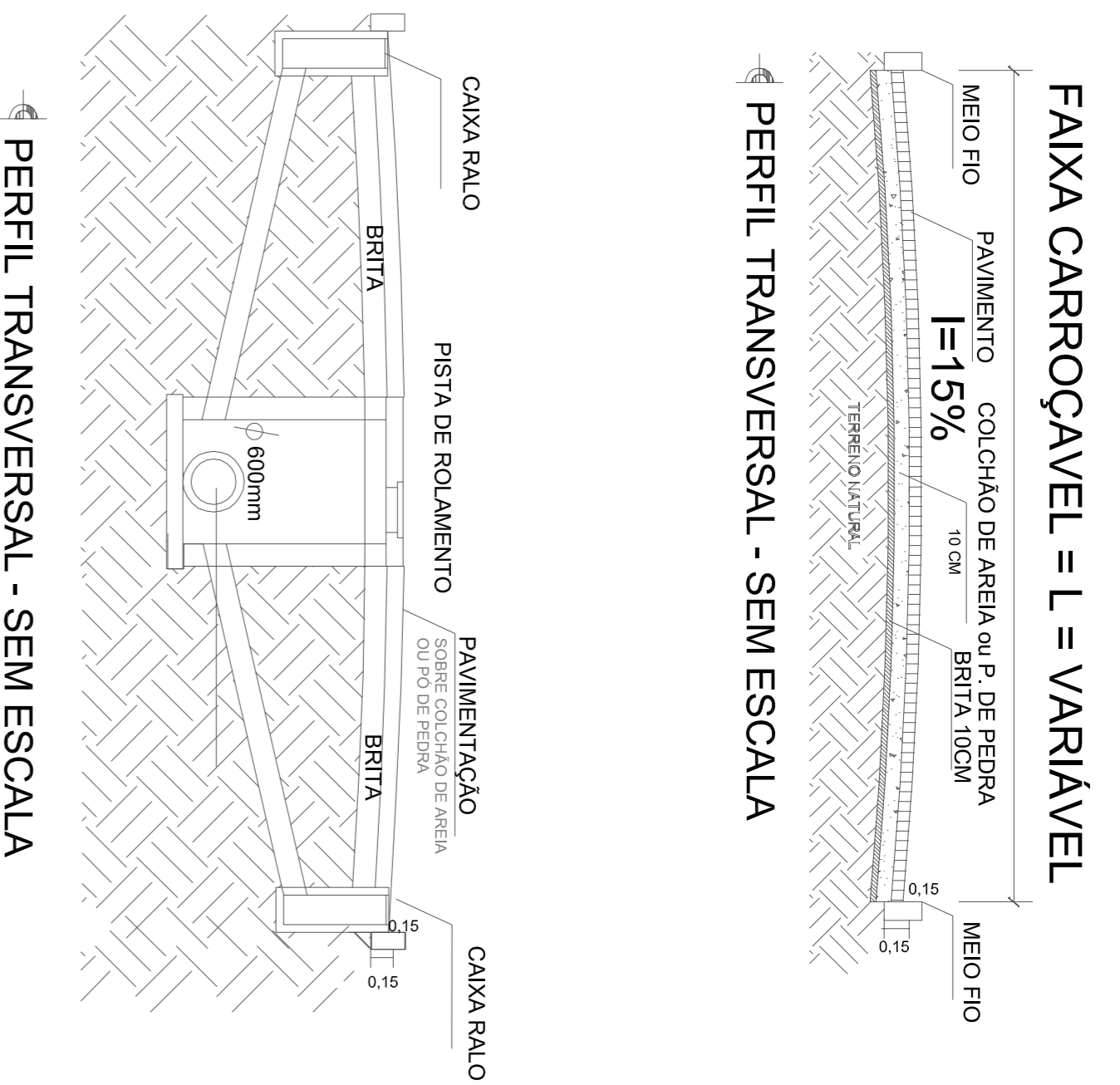
5 LEGENDAS GERAIS



4 DETALHES REDE DE ÁGUAS PLUVIAIS



3 PERFIL TRANSVERSAL





SEC. DE OBRAS E URBANISMO
SETOR DE PROJETOS
APROVADA PRESENTE PLANTA
EM 02 / 12 / 2021
PREFEITURA DE CORDEIRO

Estado do Rio de Janeiro
PREFEITURA MUNICIPAL DE CORDEIRO
 SECRETARIA MUNICIPAL DE OBRAS E URBANISMO

PRONCHIA 02
REDE DE DRENAGEM PLUVIAL

ESCALA: Como indicado
 DATA DE IMPRESSÃO: 21/02/2022 12:42:01
 DESENHO: RMAZZO

ENGENHEIRO: **BRUNO AZEVEDO SANTOS**
 CREA-RJ: 2018122595

PROJETOS:
 Projeto de Drenagem, Perfil Longitudinal da Rua, Perfil Transversal da Rua, Det. Rede de Águas Pluviais, Placas de Sinalização e Legendas

REPRESENTANTE LEGAL:
LEONANI LOPES MELHORANCE
 Prefeito Municipal
 Prefeitura Municipal de Cordeiro

RESPONSÁVEL TÉCNICO:
BRUNO AZEVEDO SANTOS
 Engenheiro Civil - BRLUNO AZEVEDO SANTOS
 CREA-RJ: 2018122595